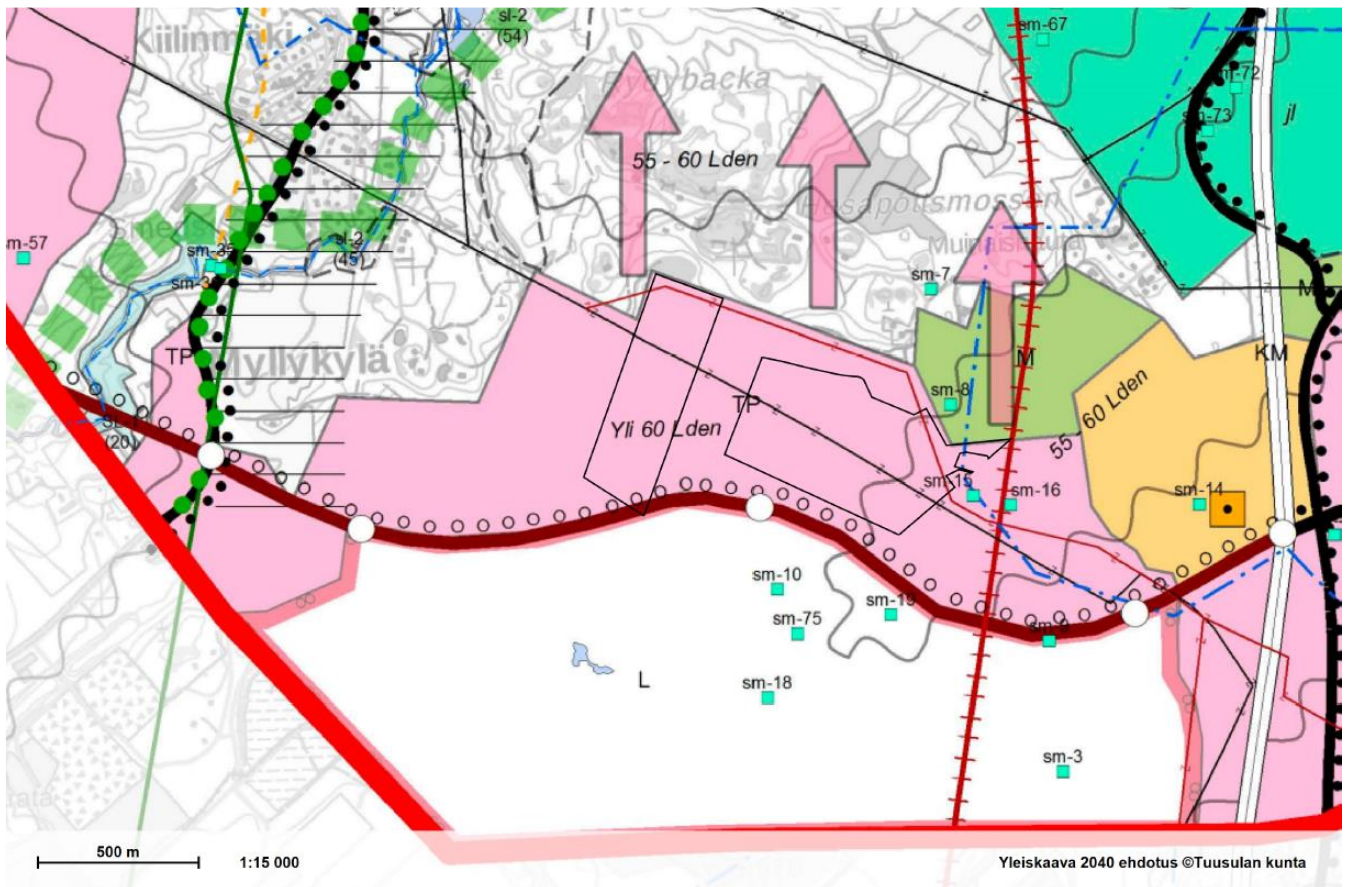
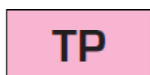


## TUUSULAN YLEISKAAVA 2040 EHDOTUS



Ote Tuusulan yleiskaavaehdotuksesta (nähtävillä 28.3.–17.5.2019). Lunastuksen kohteena olevat alueet on osoitettu mustalla viivarajauksella.

### FOCUS-ALUEEN KANNALTA KESKEISIMMÄT KAAVAMÄÄRÄYKSET JA –MERKINNÄT:

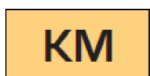


#### Työpaikka-alue

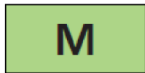
Alue varataan monipuolisille työpaikkatoiminnoille, kuten toimistoille, palveluille, logistiikalle, varasto- ja teollisuustoiminnoille. Häiriöherkkien alueiden tai toimintojen läheisyydessä ympäristöhäiriöitä tulee tarkemmissa kaavoissa rajoittaa.



#### Työpaikka-alueen laajenemissuunta



#### Seudullinen vähittäiskaupan suuryksikkö



### Maa- ja metsätalousalue

Merkinnällä on osoitettu Hyrylän taajamien yhteydessä olevat maa- ja metsätalous-alueet. Korvaava rakentaminen ja laajentaminen on sallittua, alueella ei sallita uusia rakennuspaikkoja.



### Liikennealue



### Pohjavesialue

yli 60 Lden



### Lentomelualue

Merkinnällä on osoitettu Finavian ympäristöluvan (2007) ennustetilanne vuodelle 2025, Lden yli 60 dB (vuoden keskiarvo).

Alueella ei sallita uusia eikä korvaavia rakennuspaikkoja.



### Uusi tielinjaus



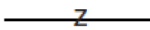
### Uusi pyöräilyn runkoverkko

Merkinnällä osoitetaan keskeinen pyöräilyn pääverkko, joka muodostaa pitkämatkaisen pyöräilyn hyvän palvelutason runko-verkon.



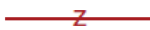
### Lentorata

Merkinnällä osoitetaan ohjeellinen varaus maanalaiselle rautatielle.

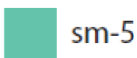


### Voimalinja

Merkinnällä osoitetaan 400 tai 110 kV voimalinjat.



### Yhteystarve voimalinjalle



### Muinaisjäännöskohde



### Toisen vaiheen uusi mahdollinen päivittäistavarakauppa



### Uusi eritasoliittymä